

































Légende

-  Prise d'eau potable
-  Réservoir d'aqueduc
-  Poste de transformation d'énergie électrique
-  Établissement d'enseignement
-  Église
-  Aréna
-  Établissement de services de santé et services sociaux
-  Bâtiment "petite superficie"
-  Pont
-  Ligne de lot "1980"
-  Voie ferrée
-  Ruisseau et cours d'eau
-  Ligne de transport d'énergie
-  Réseau d'aqueduc
-  Réseau d'aqueduc et d'égout
-  Réseau d'égout
-  Réseau d'aqueduc et d'égout projeté
-  Réseau routier
-  Route nationale 132
-  Limite de municipalité
-  Espace vacant
-  Bâtiment "grande superficie"
-  Eaux usées traitées par étangs aérés
-  Île
-  Barachois
-  Milieu boisé
-  Lac et rivière
-  Milieu humide
-  Site d'extraction minérale
-  Territoire défriché
-  Aires d'expansion urbaine
-  Limite du périmètre d'urbanisation

© Copyright - Gouvernement du Québec, tous droits réservés.
MRC de Bonaventure, service de la géomatique, janvier 2008.
Ce produit comporte de l'information géographique de base provenant
du Ministère des Ressources Naturelles du Québec

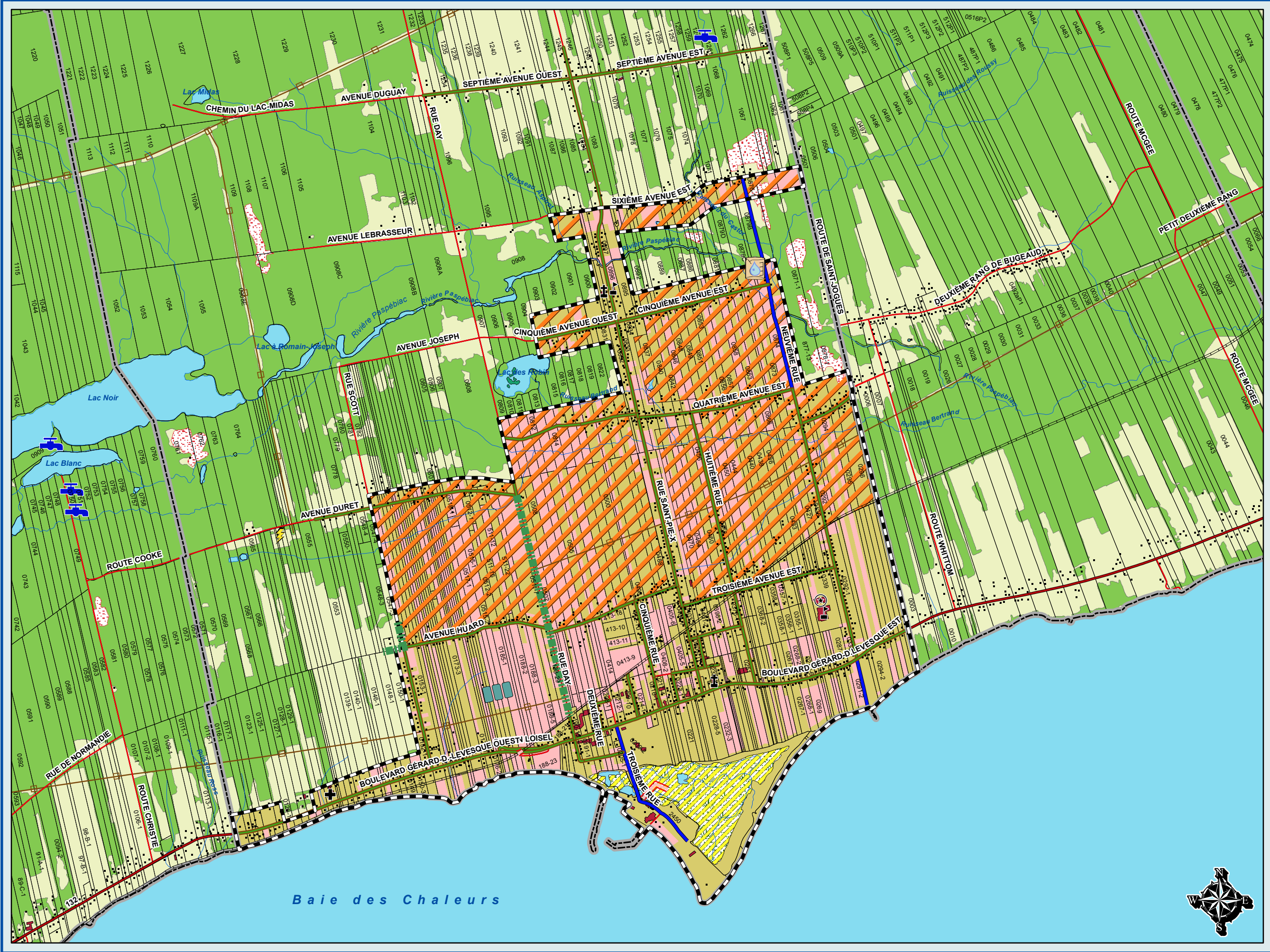
Périmètre d'urbanisation

Ville de Paspébiac

Échelle = 1 : 27 500



PU - 2008 - 17



Baie des Chaleurs