
















VILLE DE PASPEBIAC

LIEUX D'ENTREPOSAGE DE PRODUITS TOXIQUES ET DANGEREUX



Légende

Lieux d'entreposage de produits toxiques et dangereux

-  Poste de transformation "Hydro-Québec"
-  Réservoir d'ammoniac
-  Réservoir d'essence
-  Réservoir de propane
-  Réservoir d'essence et de propane
-  Ligne de transport d'énergie
-  Pont
-  Réseau routier
-  Route nationale 132
-  Rivière et cours d'eau
-  Voie ferrée
-  Lac et rivière
-  Île
-  Milieu humide
-  Site d'extraction minérale



© Copyright - Gouvernement du Québec, tous droits réservés -
MRC de Bonaventure, service de la géomatique, octobre 2010.
Ce produit comporte de l'information géographique de base provenant du
Ministère des Ressources Naturelles du Québec



Échelle = 1 : 80 000

