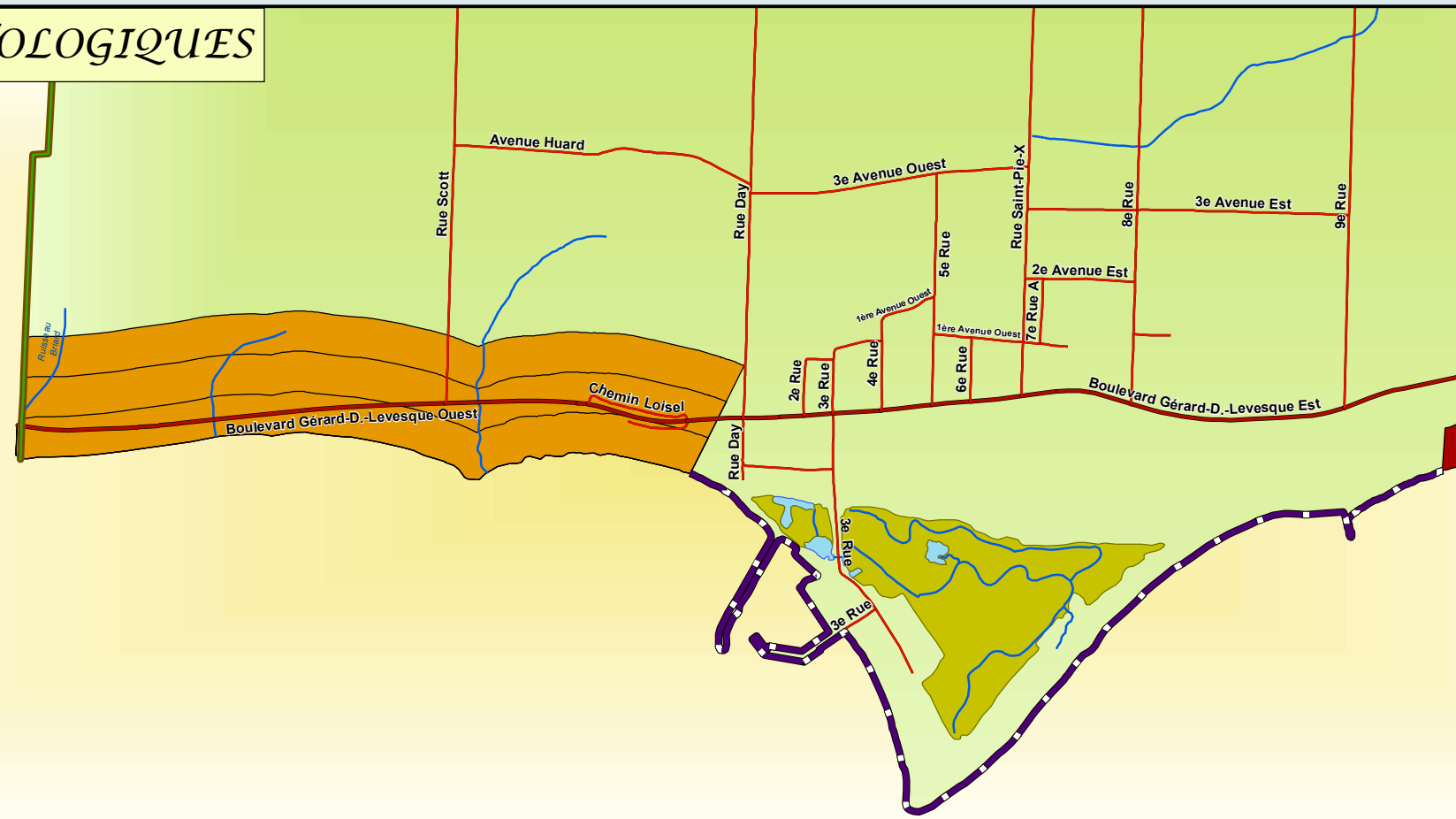


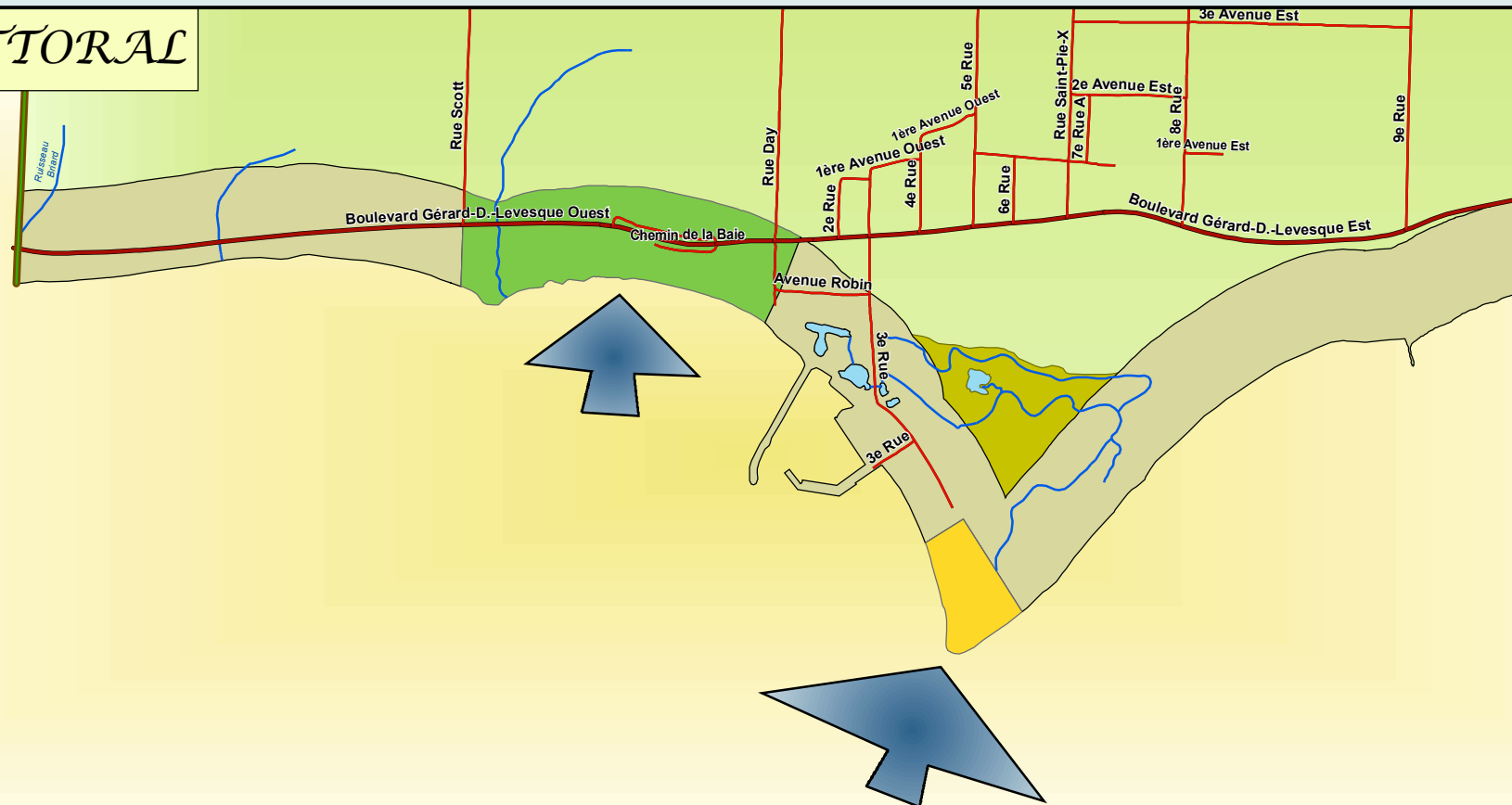
UNITÉS GÉOMORPHOLOGIQUES



Légende

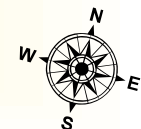
- Unités géomorphologiques**
- Hauteur de la côte**
- Hauteur de la côte " 2 mètres et moins "
 - Hauteur de la côte " 2 à 5 mètres "
 - Hauteur de la côte " 5 à 10 mètres "
 - Hauteur de la côte " 10 mètres et plus "
- Nature de la côte**
- Falaise de roche résistante
 - Falaise de roche tendre
 - Talus de mort-terrain
- Évolution du littoral**
- Avancée
 - Recul rapide
 - Recul lent
 - Variation négligeable
 - Direction du mouvement
 - Recul naturel masqué par des remblais importants
- Autres symboles**
- Rivière, ruisseau et cours d'eau
 - Réseau routier
 - Route nationale 132
 - Barachois
 - Lac et rivière

ÉVOLUTION DU LITTORAL



ÉVOLUTION DU LITTORAL ET UNITÉS GÉOMORPHOLOGIQUES VILLE DE PASPÉBIAC

Échelle = 1 : 25 000



Ce document est basé sur la cartographie du littoral de la MRC de Bonaventure réalisée par la firme LOGIMER en 1984. La conception originale de cette cartographie se base sur l'ÉTUDE DU LITTORAL DE LA MRC DE BONAVENTURE, LOGIMER, Conseillers en océanographie, 1984, 33 pages + annexes. Numérisation et réalisation de cette reproduction par le service de géomatique de la MRC de Bonaventure, Mars 2006.

© Copyright - Gouvernement du Québec, tous droits réservés - MRC de Bonaventure, service de la géomatique, juillet 2009. Ce produit comporte de l'information géographique de base provenant du Ministère des Ressources Naturelles du Québec.